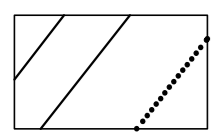
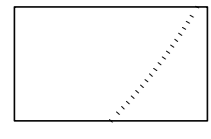
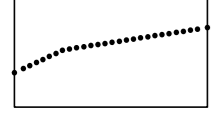



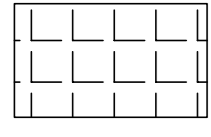
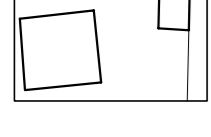
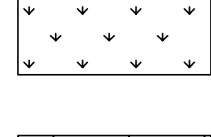










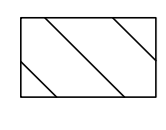
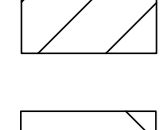
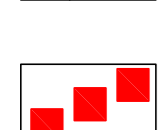

-  Strade e relative fasce di rispetto a protezione di nastri e incroci;
-  Limite della zona di rispetto dei cimiteri, inedificabile;
-  Fasce di rispetto della roggia Stura e della Roggia Sturella;
-  Aree per impianti tecnologici e relativa fascia di rispetto
-  Aree edificate di tipo B/1 - B/2 - B/A
-  Aree per servizi pubblici funzionali alla residenza, alla residenza distinte in:

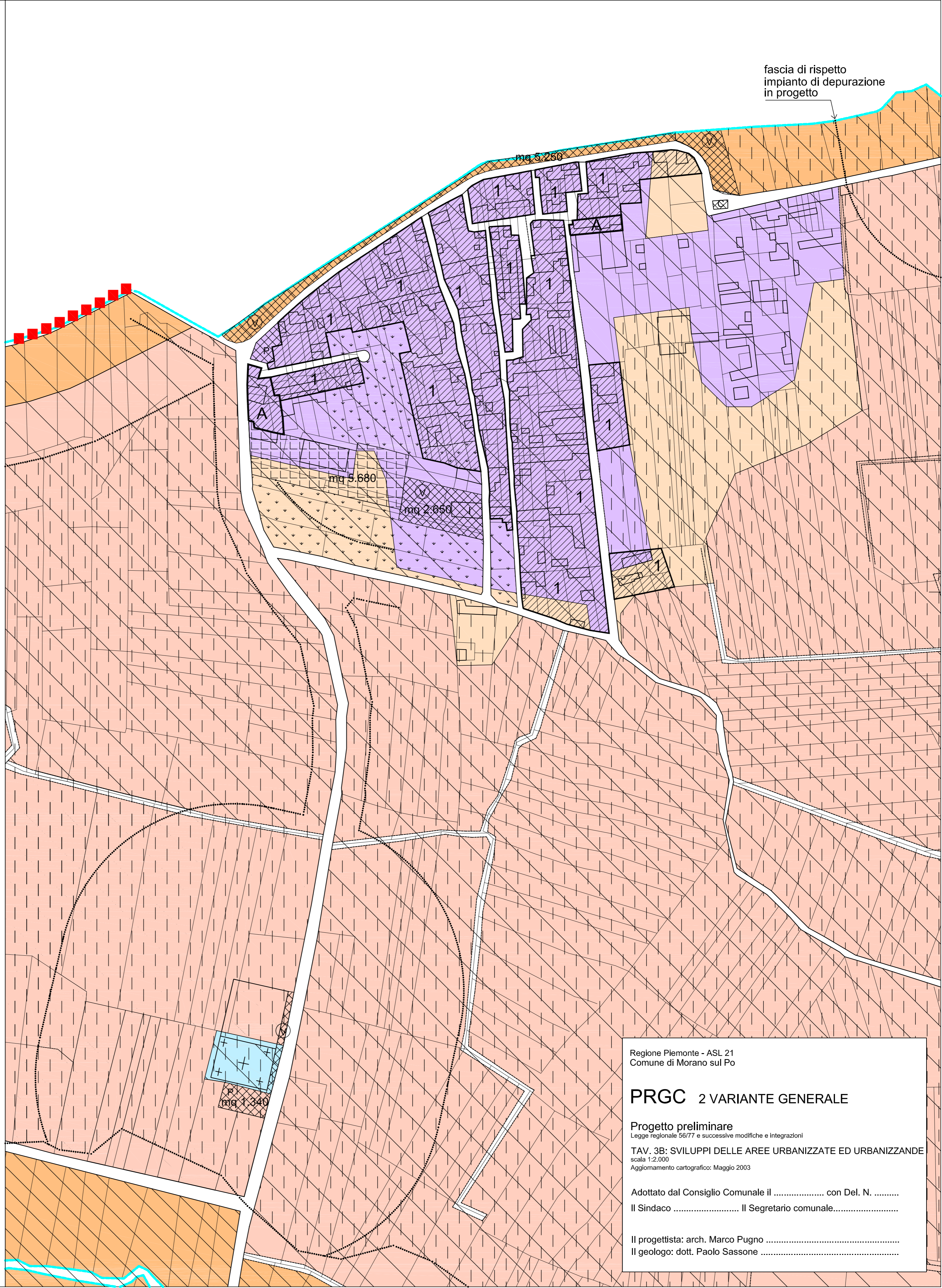
	esistenti	previste
- istruzione	I	ⓐ
- servizi di interesse comune a carattere civile e religioso	C	ⓐ
- parcheggi	P	ⓐ
- verde	V	ⓐ
-  Aree per impianti produttivi esistenti confermati di tipo D1 e per i relativi ampliamenti;
-  E1: aree agricole a tutti gli effetti;
-  Aree a verde privato inedificabili
-  Aree di salvaguardia idrogeologica ad edificabilità controllata;
-  Rete idrografica minore, fascia di rispetto mt 10 dal ciglio esterno

Carta di sintesi

-  Classe II a
-  Classe III indifferenziata
-  Classe III a
-  Classe III b
-  Classe III b1
-  Classe III b2

P.A.I.

-  Area con pericolosità molto elevata (Ee)
-  Area con pericolosità elevata (Eb)
-  Area con pericolosità media o moderata (Em)
-  Dissesto lineare con pericolosità molto elevata (Eel)



Regione Piemonte - ASL 21
Comune di Morano sul Po

PRGC 2 VARIANTE GENERALE

Progetto preliminare
Legge regionale 56/77 e successive modifiche e integrazioni
TAV. 3B: SVILUPPI DELLE AREE URBANIZZATE ED URBANIZZANDE
scala 1:2.000
Aggiornamento cartografico: Maggio 2003

Adottato dal Consiglio Comunale il con Del. N.
Il Sindaco Il Segretario comunale.....

Il progettista: arch. Marco Pugno
Il geologo: dott. Paolo Sassone